

Филиал публично-правовой компании "Роскадастр" по Приморскому краю

полное наименование органа регистрации прав

Выписка из Единого государственного реестра недвижимости об объекте недвижимости

Сведения о характеристиках объекта недвижимости

На основании запроса от 21.07.2025, поступившего на рассмотрение 21.07.2025, сообщаем, что согласно записям Единого государственного реестра недвижимости:


Раздел 1 Лист 1

Помещение			
вид объекта недвижимости			

Лист № 1 раздела 1	Всего листов раздела 1: 2	Всего разделов: 3	Всего листов выписки: 5
--------------------	---------------------------	-------------------	-------------------------

21.07.2025г. № КУВИ-001/2025-142566419	
Кадастровый номер:	25:28:040014:6995
Номер кадастрового квартала:	25:28:040014
Дата присвоения кадастрового номера:	26.10.2020

Ранее присвоенный государственный учетный номер:	данные отсутствуют
Адрес:	Российская Федерация, Приморский край, г.о.Владивостокский, г.Владивосток, ул.Адмирала Горшкова, д.67, кв.115
Площадь:	48.9
Назначение:	Жилое
Наименование:	данные отсутствуют
Номер, тип этажа, на котором расположено помещение, машино-место	Этаж № 2
Вид жилого помещения:	Квартира
Кадастровая стоимость, руб.:	4158318.29
Кадастровые номера иных объектов недвижимости, в пределах которых расположен объект недвижимости:	25:28:040014:6971
Кадастровые номера объектов недвижимости, из которых образован объект недвижимости:	данные отсутствуют
Кадастровые номера образованных объектов недвижимости:	данные отсутствуют
Сведения о включении объекта недвижимости в состав предприятия как имущественного комплекса:	данные отсутствуют
Сведения о включении объекта недвижимости в состав единого недвижимого комплекса:	данные отсутствуют
Виды разрешенного использования:	данные отсутствуют
Сведения о включении объекта недвижимости в реестр объектов культурного наследия:	данные отсутствуют


полное наименование должности	 ДОКУМЕНТ ПОДПИСАН ЭЛЕКТРОННОЙ ПОДПИСЬЮ Сертификат: 009F0BDC181A023B64597F1E2579BEFB50 Владелец: ФЕДЕРАЛЬНАЯ СЛУЖБА ГОСУДАРСТВЕННОЙ РЕГИСТРАЦИИ, КАДАСТРА И КАРТОГРАФИИ Действителен: с 02.08.2024 по 26.10.2025		
			инициалы, фамилия

Помещение			
вид объекта недвижимости			
Лист № 2 раздела 1	Всего листов раздела 1: 2	Всего разделов: 3	Всего листов выписки: 5
21.07.2025г. № КУВИ-001/2025-142566419			
Кадастровый номер:		25:28:040014:6995	
Сведения о кадастровом инженере:		Тарасова Татьяна Вениаминовна, СНИЛС 04543533444, договор на выполнение кадастровых работ от 16.06.2020 № 11-20, дата завершения кадастровых работ: 07.10.2020	
Сведения о признании многоквартирного дома аварийным и подлежащим сносу или реконструкции и (или) о признании жилого помещения, в том числе жилого дома, непригодным для проживания:		данные отсутствуют	
Сведения об отнесении жилого помещения к определенному виду жилых помещений специализированного жилищного фонда, к жилым помещениям наемного дома социального использования или наемного дома коммерческого использования:		данные отсутствуют	
Статус записи об объекте недвижимости:		Сведения об объекте недвижимости имеют статус "актуальные"	
Особые отметки:		Сведения, необходимые для заполнения раздела: 9 - Сведения о части (частях) помещения, отсутствуют.	
Получатель выписки:		Тимохина Екатерина Анатольевна, действующий(ая) на основании документа "" УПРАВЛЕНИЕ МУНИЦИПАЛЬНОЙ СОБСТВЕННОСТИ Г.ВЛАДИВОСТОКА	

полное наименование должности	 ДОКУМЕНТ ПОДПИСАН ЭЛЕКТРОННОЙ ПОДПИСЬЮ Сертификат: 009F0BDC181A023B64597F1E2579BEFB50 Владелец: ФЕДЕРАЛЬНАЯ СЛУЖБА ГОСУДАРСТВЕННОЙ РЕГИСТРАЦИИ, КАДАСТРА И КАРТОГРАФИИ Действителен: с 02.08.2024 по 26.10.2025	инициалы, фамилия

Выписка из Единого государственного реестра недвижимости об объекте недвижимости
Сведения о зарегистрированных правах

Помещение			
вид объекта недвижимости			
Лист № 1 раздела 2		Всего листов раздела 2: 2	Всего разделов: 3
Всего листов выписки: 5			
21.07.2025г. № КУВИ-001/2025-142566419			
Кадастровый номер:		25:28:040014:6995	
1	Правообладатель (правообладатели):	1.1	Главное управление Министерства Российской Федерации по делам гражданской обороны, чрезвычайным ситуациям и ликвидации последствий стихийных бедствий по Приморскому краю, ИНН: 2536150266, ОГРН: 1042503038467
	Сведения о возможности предоставления третьим лицам персональных данных физического лица:	1.1.1	данные отсутствуют
2	Вид, номер, дата и время государственной регистрации права:	2.1	Оперативное управление 25:28:040014:6995-25/061/2022-4 01.03.2022 04:41:57
3	Сведения об осуществлении государственной регистрации сделки, права без необходимого в силу закона согласия третьего лица, органа:	3.1	данные отсутствуют
4	Ограничение прав и обременение объекта недвижимости: не зарегистрировано		
1	Правообладатель (правообладатели):	1.2	Российская Федерация
	Сведения о возможности предоставления третьим лицам персональных данных физического лица:	1.2.1	данные отсутствуют
2	Вид, номер, дата и время государственной регистрации права:	2.2	Собственность 25:28:040014:6995-25/056/2022-3 28.02.2022 04:17:14
3	Сведения об осуществлении государственной регистрации сделки, права без необходимого в силу закона согласия третьего лица, органа:	3.2	данные отсутствуют
4	Ограничение прав и обременение объекта недвижимости: не зарегистрировано		
5	Договоры участия в долевом строительстве: не зарегистрировано		
6	Заявленные в судебном порядке права требования: данные отсутствуют		
7	Сведения о возможности предоставления третьим лицам персональных данных физического лица: данные отсутствуют		
8	Сведения о возражении в отношении зарегистрированного права: данные отсутствуют		
9	Сведения о наличии решения об изъятии объекта недвижимости для государственных и муниципальных нужд: данные отсутствуют		

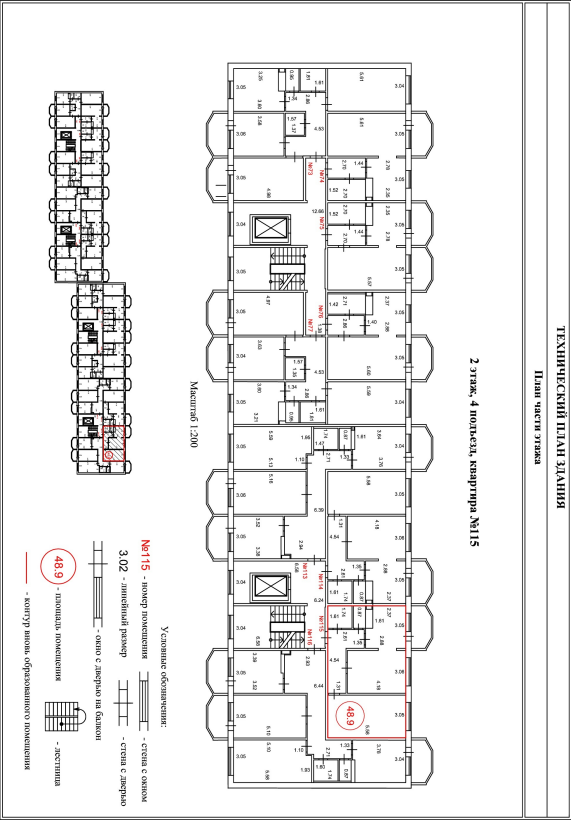
полное наименование должности	 ДОКУМЕНТ ПОДПИСАН ЭЛЕКТРОННОЙ ПОДПИСЬЮ Сертификат: 009F0BDC181A023B64597F1E2579BEFB50 Владелец: ФЕДЕРАЛЬНАЯ СЛУЖБА ГОСУДАРСТВЕННОЙ РЕГИСТРАЦИИ, КАДАСТРА И КАРТОГРАФИИ Действителен: с 02.08.2024 по 26.10.2025	инициалы, фамилия

Помещение			
вид объекта недвижимости			
Лист № 2 раздела 2		Всего листов раздела 2: 2	
Всего разделов: 3		Всего листов выписки: 5	
21.07.2025г. № КУВИ-001/2025-142566419			
Кадастровый номер:		25:28:040014:6995	
10	Сведения о невозможности государственной регистрации без личного участия правообладателя или его законного представителя:	данные отсутствуют	
11	Правопритязания и сведения о наличии поступивших, но не рассмотренных заявлений о проведении государственной регистрации права (перехода, прекращения права), ограничения права или обременения объекта недвижимости, сделки в отношении объекта недвижимости:	отсутствуют	


полное наименование должности	 ДОКУМЕНТ ПОДПИСАН ЭЛЕКТРОННОЙ ПОДПИСЬЮ Сертификат: 009F0BDC181A023B64597F1E2579BEFB50 Владелец: ФЕДЕРАЛЬНАЯ СЛУЖБА ГОСУДАРСТВЕННОЙ РЕГИСТРАЦИИ, КАДАСТРА И КАРТОГРАФИИ Действителен: с 02.08.2024 по 26.10.2025	инициалы, фамилия

Выписка из Единого государственного реестра недвижимости об объекте недвижимости
План расположения помещения, машино-места на этаже (плане этажа)

Помещение			
вид объекта недвижимости			
Лист № 1 раздела 8	Всего листов раздела 8: 1	Всего разделов: 3	Всего листов выписки: 5
21.07.2025г. № КУВИ-001/2025-142566419			
Кадастровый номер: 25:28:040014:6995		Номер этажа (этажей): 2	



Масштаб 1

полное наименование должности	 ДОКУМЕНТ ПОДПИСАН ЭЛЕКТРОННОЙ ПОДПИСЬЮ Сертификат: 009F0BDC181A023B64597F1E2579BEFB50 Владелец: ФЕДЕРАЛЬНАЯ СЛУЖБА ГОСУДАРСТВЕННОЙ РЕГИСТРАЦИИ, КАДАСТРА И КАРТОГРАФИИ Действителен: с 02.08.2024 по 26.10.2025	инициалы, фамилия