

ВЫПИСКА
из реестра муниципального имущества города Владивостока

" 8" июля 2025 г.

№ 84167

Настоящая выписка содержит сведения о (об)

Квартира № 12

(полное наименование объекта учета)

В	1	3	2	5	1	1	0	6	0	5	4
---	---	---	---	---	---	---	---	---	---	---	---

1	7	0	9	0	1
---	---	---	---	---	---

(реестровый номер муниципального имущества и дата его присвоения)

объект учета реестра муниципального имущества имеет следующие значения:

№ п/п	Наименование сведений	Значение сведений
1	Наименование	Квартира № 12
2	Назначение	Жилое помещение
3	Адрес	Приморский край , г Владивосток , ул Авраменко, 11, кв.12
4	Кадастровый №	25:28:020032:2457 от 04.04.2018
5	Общая площадь, кв.м.	28,3
6	Этажность	1
7	Форма собственности	Муниципальная собственность
8	Условный номер	
9	Документы-основания возникновения права собственности	Постановление главы администрации г.Владивостока от 10.09.2001 № 1393
10	Номер и дата регистрации права собственности	25:28:020032:2457-25/001/2019-1 22.01.2019
11	Основание внесения в Реестр	Постановление главы администрации г.Владивостока от 10.09.2001 № 1393
12	Вид права	Казна
13	Балансодержатель	Управление муниципальной собственности г. Владивостока
14	Документы - основания возникновения права пользования	
15	Номер и дата регистрации права пользования	
16	Примечание	
17	Иные параметры	
18	Категория историко-культурного значения	

Зам. начальника Управления муниципа-
льной собственности г. Владивостока

Ю.А. Данилова

Выписка подготовлена на основании запроса от 04.07.2025 № 21/26996

Исполнитель: Лехно Маргарита Александровна 08.07.2025

Выписка из Единого государственного реестра недвижимости об основных характеристиках и зарегистрированных правах на объект недвижимости


Сведения об основных характеристиках объекта недвижимости

На основании запроса от 08.07.2025, поступившего на рассмотрение 08.07.2025, сообщаем, что согласно записям Единого государственного реестра недвижимости:


Раздел 1 Лист 1

Помещение			
вид объекта недвижимости			
Лист № 1 раздела 1	Всего листов раздела 1: 2	Всего разделов: 3	Всего листов выписки: 4
08.07.2025г. № КУВИ-001/2025-135999814			
Кадастровый номер:		25:28:020032:2457	

Номер кадастрового квартала:	25:28:020032
Дата присвоения кадастрового номера:	04.04.2018
Ранее присвоенный государственный учетный номер:	Инвентарный номер 05:401:002:000361350
Адрес:	Приморский край, г. Владивосток, ул. Авраменко, д. 11, кв. 12
Площадь, м2:	28.3
Назначение:	Жилое
Наименование:	квартира
Номер, тип этажа, на котором расположено помещение, машино-место	Этаж № 01
Вид жилого помещения:	Квартира
Кадастровая стоимость, руб:	2758314.8
Кадастровые номера иных объектов недвижимости, в пределах которых расположен объект недвижимости:	25:28:020032:2452
Виды разрешенного использования:	данные отсутствуют
Сведения об отнесении жилого помещения к определенному виду жилых помещений специализированного жилищного фонда, к жилым помещениям наемного дома социального использования или наемного дома коммерческого использования:	данные отсутствуют
Сведения о признании многоквартирного дома аварийным и подлежащим сносу или реконструкции и (или) о признании жилого помещения, в том числе жилого дома, непригодным для проживания:	данные отсутствуют
Статус записи об объекте недвижимости:	Сведения об объекте недвижимости имеют статус "актуальные, ранее учтенные"
Особые отметки:	данные отсутствуют

полное наименование должности			инициалы, фамилия
	ДОКУМЕНТ ПОДПИСАН		
	ЭЛЕКТРОННОЙ ПОДПИСЬЮ		
	Сертификат: 009F0BDC181A023B64597F1E2579BEFB50		
	Владелец: ФЕДЕРАЛЬНАЯ СЛУЖБА ГОСУДАРСТВЕННОЙ		
	РЕГИСТРАЦИИ, КАДАСТРА И КАРТОГРАФИИ		
	Действителен: с 02.08.2024 по 26.10.2025		

Помещение			
вид объекта недвижимости			
Лист № 2 раздела 1	Всего листов раздела 1: 2	Всего разделов: 3	Всего листов выписки: 4
08.07.2025г. № КУВИ-001/2025-135999814			
Кадастровый номер:		25:28:020032:2457	
Получатель выписки:		Администрация города Владивостока	


полное наименование должности	 ДОКУМЕНТ ПОДПИСАН ЭЛЕКТРОННОЙ ПОДПИСЬЮ Сертификат: 009F0BDC181A023B64597F1E2579BEFB50 Владелец: ФЕДЕРАЛЬНАЯ СЛУЖБА ГОСУДАРСТВЕННОЙ РЕГИСТРАЦИИ, КАДАСТРА И КАРТОГРАФИИ Действителен: с 02.08.2024 по 26.10.2025	инициалы, фамилия

Выписка из Единого государственного реестра недвижимости об основных характеристиках и зарегистрированных правах на объект недвижимости

Сведения о зарегистрированных правах

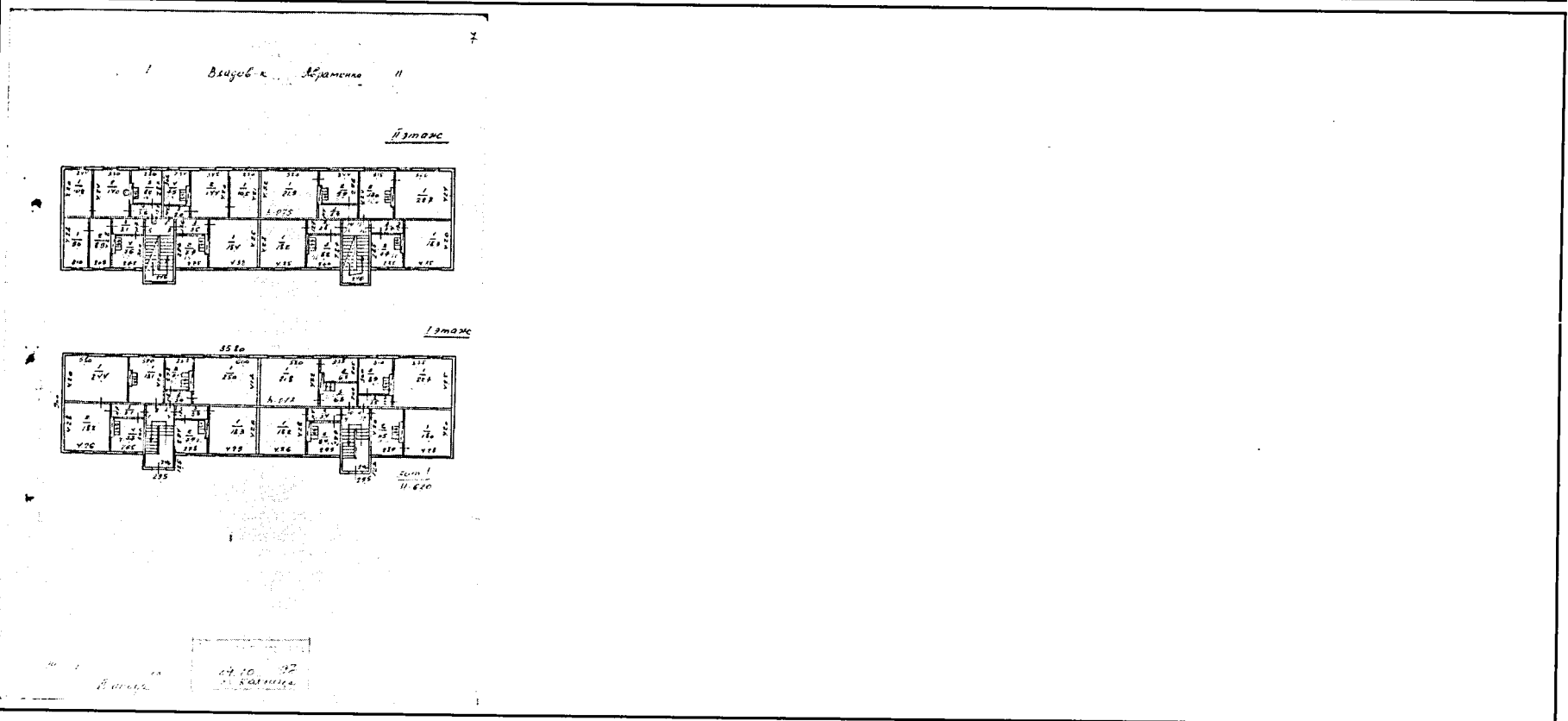
Помещение			
вид объекта недвижимости			
Лист № 1 раздела 2	Всего листов раздела 2: 1	Всего разделов: 3	Всего листов выписки: 4
08.07.2025г. № КУВИ-001/2025-135999814			
Кадастровый номер:		25:28:020032:2457	

1	Правообладатель (правообладатели):	1.1	Муниципальное образование город Владивосток
	Сведения о возможности предоставления третьим лицам персональных данных физического лица:	1.1.1	данные отсутствуют
2	Вид, номер, дата и время государственной регистрации права:	2.1	Собственность 25:28:020032:2457-25/001/2019-1 22.01.2019 14:04:31
4	Сведения об осуществлении государственной регистрации сделки, права, ограничения права без необходимого в силу закона согласия третьего лица, органа:	4.1	данные отсутствуют
5	Ограничение прав и обременение объекта недвижимости:	не зарегистрировано	
6	Заявленные в судебном порядке права требования:	данные отсутствуют	
7	Сведения о возражении в отношении зарегистрированного права:	данные отсутствуют	
8	Сведения о возможности предоставления третьим лицам персональных данных физического лица	данные отсутствуют	
9	Сведения о наличии решения об изъятии объекта недвижимости для государственных и муниципальных нужд:	данные отсутствуют	
10	Сведения о невозможности государственной регистрации без личного участия правообладателя или его законного представителя:	данные отсутствуют	
11	Правопритязания и сведения о наличии поступивших, но не рассмотренных заявлений о проведении государственной регистрации права (перехода, прекращения права), ограничения права или обременения объекта недвижимости, сделки в отношении объекта недвижимости:	отсутствуют	


полное наименование должности		ДОКУМЕНТ ПОДПИСАН ЭЛЕКТРОННОЙ ПОДПИСЬЮ	инициалы, фамилия
	Сертификат: 009F0BDC181A023B64597F1E2579BEFB50 Владелец: ФЕДЕРАЛЬНАЯ СЛУЖБА ГОСУДАРСТВЕННОЙ РЕГИСТРАЦИИ, КАДАСТРА И КАРТОГРАФИИ Действителен: с 02.08.2024 по 26.10.2025		

Выписка из Единого государственного реестра недвижимости об основных характеристиках и зарегистрированных правах на объект недвижимости
План расположения помещения, машино-места на этаже (плане этажа)

Помещение			
вид объекта недвижимости			
Лист № 1 раздела 5	Всего листов раздела 5: 1	Всего разделов: 3	Всего листов выписки: 4
08.07.2025г. № КУВИ-001/2025-135999814			
Кадастровый номер: 25:28:020032:2457		Номер этажа (этажей): 01	



Масштаб 1

полное наименование должности		ДОКУМЕНТ ПОДПИСАН ЭЛЕКТРОННОЙ ПОДПИСЬЮ	инициалы, фамилия
	Сертификат: 009F0BDC181A023B64597F1E2579BEFB50		
	Владелец: ФЕДЕРАЛЬНАЯ СЛУЖБА ГОСУДАРСТВЕННОЙ РЕГИСТРАЦИИ, КАДАСТРА И КАРТОГРАФИИ Действителен: с 02.08.2024 по 26.10.2025		

Муниципальное казенное учреждение «Учетно-регистрационный центр Владивостока»

**Справка о лицах, зарегистрированных по месту жительства (пребывания) в жилом помещении
(Выписка из Ф-10).**

г.ВЛАДИВОСТОК, ул.АВРАМЕНКО, дом № 11, кв. № 12.

№ п/п	Фамилия, Имя, Отчество	Отношение к нанимателю (собственнику)	Дата рождения	Место рождения	Откуда прибыл на данный адрес	Дата регистрации	Дата снятия с регистрационного учета
1.	Владивостокский Городской Округ	собственник	-	-	-	-----	-----


Документ: Постановление главы администрации города Владивостока от 10/09/2001 г. № 1393

Пл. общ. 28.30 жил. кв.м.

Дата выдачи: 07 июля 2025 г.

ВЕДУЩИЙ ИНСПЕКТОР РУО № 2

ПО ЗАПРОСУ УУРЖ



Миронова Г. В.