

**Филиал публично-правовой компании "Роскадастр" по Приморскому краю**

полное наименование органа регистрации прав

**Выписка из Единого государственного реестра недвижимости об объекте недвижимости**

**Сведения о характеристиках объекта недвижимости**

На основании запроса от 24.02.2025, поступившего на рассмотрение 24.02.2025, сообщаем, что согласно записям Единого государственного реестра недвижимости:

Раздел 1 Лист 1

Земельный участок			
вид объекта недвижимости			
Лист № 1 раздела 1	Всего листов раздела 1: 4	Всего разделов: 8	Всего листов выписки: 15
24.02.2025г. № КУВИ-001/2025-48963277			
Кадастровый номер:	25:28:010015:1196		
Номер кадастрового квартала:	25:28:010015		
Дата присвоения кадастрового номера:	22.11.2017		
Ранее присвоенный государственный учетный номер:	данные отсутствуют		
Местоположение:	Местоположение установлено относительно ориентира, расположенного в границах участка. Ориентир здание. Почтовый адрес ориентира: Приморский край, г. Владивосток, ул. Пушкинская, 61.		
Площадь:	1256 +/- 12.41		
Кадастровая стоимость, руб.:	6316329.69		
Кадастровые номера расположенных в пределах земельного участка объектов недвижимости:	25:28:010015:1215		
Кадастровые номера объектов недвижимости, из которых образован объект недвижимости:	данные отсутствуют		
Кадастровые номера образованных объектов недвижимости:	данные отсутствуют		
Категория земель:	Земли населенных пунктов		
Виды разрешенного использования:	Общественное управление; деловое управление; банковская и страховая деятельность; культурное развитие; социальное обслуживание; бытовое обслуживание; магазины; общественное питание; гостиничное обслуживание; обслуживание автотранспорта; земельные участки (территории) общего пользования		
Сведения о кадастровом инженере:	Левичева Надежда Александровна, дата завершения кадастровых работ: 20.11.2017		
Сведения о лесах, водных объектах и об иных природных объектах, расположенных в пределах земельного участка:	данные отсутствуют		

полное наименование должности		ДОКУМЕНТ ПОДПИСАН ЭЛЕКТРОННОЙ ПОДПИСЬЮ	инициалы, фамилия
	Сертификат: 009F0BDC181A023B64597F1E2579BEFB50		
	Владелец: ФЕДЕРАЛЬНАЯ СЛУЖБА ГОСУДАРСТВЕННОЙ РЕГИСТРАЦИИ, КАДАСТРА И КАРТОГРАФИИ Действителен: с 02.08.2024 по 26.10.2025		

Земельный участок			
вид объекта недвижимости			
Лист № 2 раздела 1	Всего листов раздела 1: 4	Всего разделов: 8	Всего листов выписки: 15
24.02.2025г. № КУВИ-001/2025-48963277			
Кадастровый номер:		25:28:010015:1196	
Сведения о том, что земельный участок полностью расположен в границах зоны с особыми условиями использования территории, территории объекта культурного наследия, публичного сервитута:		Земельный участок полностью расположен в границах зоны с реестровым номером 25:28-8.586 от 16.11.2022, ограничение использования земельного участка в пределах зоны: Не установлены, вид/наименование: Границы территории выявленного объекта культурного наследия - достопримечательное место «Исторический центр города Владивостока», расположенного по адресу (местонахождение): Приморский край, г. Владивосток, полуостров Муравьева-Амурского в пределах с севера: улицы Лесной, территории Покровского парка, склонов горы Орлиной, водораздела горной гряды к северу от бухты Золотой Рог, улиц Шилкинской, Горной, территории парка Минного городка; на востоке-улицы Луговой; на юге включая полуостров Шкота и берег бухты Золотой Рог, тип: Территория объекта культурного наследия, решения: 1. дата решения: 05.10.2022, номер решения: 65-02-18/2262 2. дата решения: 05.10.2022, номер решения: ZoneToGKN_e531c6e7-41cd-43ef-8b99-462fcff9552b, наименование ОГВ/ОМСУ: Инспекция по охране объектов культурного наследия Приморского края	
Сведения о том, что земельный участок расположен в границах особой экономической зоны, территории опережающего развития, зоны территориального развития в Российской Федерации, игровой зоны:		данные отсутствуют	
Сведения о том, что земельный участок расположен в границах особо охраняемой природной территории, Байкальской природной территории и ее экологических зон, лесопарковом зеленом поясе, охотничьего угодья, лесничества:		данные отсутствуют	
Сведения о расположении земельного участка и (или) расположенного на нем объекта недвижимости в границах территории, в отношении которой принято решение о резервировании земель для государственных или муниципальных нужд:		данные отсутствуют	
Сведения о результатах проведения государственного земельного надзора:		данные отсутствуют	
Сведения о расположении земельного участка в границах территории, в отношении которой утвержден проект межевания территории:		данные отсутствуют	
Условный номер земельного участка:		данные отсутствуют	

полное наименование должности	 ДОКУМЕНТ ПОДПИСАН ЭЛЕКТРОННОЙ ПОДПИСЬЮ Сертификат: 009F0BDC181A023B64597F1E2579BEFB50 Владелец: ФЕДЕРАЛЬНАЯ СЛУЖБА ГОСУДАРСТВЕННОЙ РЕГИСТРАЦИИ, КАДАСТРА И КАРТОГРАФИИ Действителен: с 02.08.2024 по 26.10.2025		инициалы, фамилия

Земельный участок			
вид объекта недвижимости			
Лист № 3 раздела 1	Всего листов раздела 1: 4	Всего разделов: 8	Всего листов выписки: 15
24.02.2025г. № КУВИ-001/2025-48963277			
Кадастровый номер:		25:28:010015:1196	
Сведения о принятии акта и (или) заключении договора, предусматривающих предоставление в соответствии с земельным законодательством исполнительным органом государственным органом власти или органом местного самоуправления, находящегося в государственной или муниципальной собственности земельного участка для строительства наемного дома социального использования или наемного дома коммерческого использования:		данные отсутствуют	
Сведения о том, что земельный участок или земельные участки образованы на основании решения об изъятии земельного участка и (или) расположенного на нем объекта недвижимости для государственных или муниципальных нужд:		данные отсутствуют	
Сведения о том, что земельный участок образован из земель или земельного участка, государственная собственность на которые не разграничена:		данные отсутствуют	
Сведения о наличии земельного спора о местоположении границ земельных участков:		данные отсутствуют	
Статус записи об объекте недвижимости:		Сведения об объекте недвижимости имеют статус "актуальные"	
Особые отметки:		<p>Общее имущество собственников помещений в многоквартирном доме. Сведения об ограничениях права на объект недвижимости, обременениях данного объекта, не зарегистрированных в реестре прав, ограничений прав и обременений недвижимого имущества: вид ограничения (обременения): ограничения прав на земельный участок, предусмотренные статьей 56 Земельного кодекса Российской Федерации; срок действия: с 10.10.2019; реквизиты документа-основания: постановление Губернатора Приморского края от 02.02.1998 № 34 выдан: Администрация Приморского края. вид ограничения (обременения): ограничения прав на земельный участок, предусмотренные статьей 56 Земельного кодекса Российской Федерации; срок действия: с 18.05.2020; реквизиты документа-основания: приказ "Об утверждении местоположения части береговой линии (границы водного объекта), границ частей водоохранной зоны и прибрежной защитной полосы Японского моря на территории Приморского края" от 07.11.2019 № 05-07/208 выдан: Амурское бассейновое водное управление Федерального агентства водных ресурсов. вид ограничения (обременения): ограничения прав на земельный участок, предусмотренные статьей 56 Земельного кодекса Российской Федерации; срок действия: с 10.01.2022; реквизиты документа-основания: иное заявление от 28.12.2021 № 65-02-18/5390; решение об установлении границ территории объекта культурного наследия или его</p>	



ДОКУМЕНТ ПОДПИСАН  
ЭЛЕКТРОННОЙ ПОДПИСЬЮ

Сертификат: 009F0BDC181A023B64597F1E2579BEFB50

Владелец: ФЕДЕРАЛЬНАЯ СЛУЖБА ГОСУДАРСТВЕННОЙ  
РЕГИСТРАЦИИ, КАДАСТРА И КАРТОГРАФИИ  
Действителен: с 02.08.2024 по 26.10.2025

полное наименование должности

инициалы, фамилия

Земельный участок			
вид объекта недвижимости			
Лист № 4 раздела 1	Всего листов раздела 1: 4	Всего разделов: 8	Всего листов выписки: 15
24.02.2025г. № КУВИ-001/2025-48963277			
Кадастровый номер:		25:28:010015:1196	
		зон охраны от 23.12.2021 № 851-пп выдан: Инспекция по охране объектов культурного наследия. вид ограничения (обременения): ограничения прав на земельный участок, предусмотренные статьей 56 Земельного кодекса Российской Федерации; срок действия: с 06.12.2023; реквизиты документа-основания: сопроводительное письмо от 05.10.2022 № 65-02-18/2262; документ, воспроизводящий сведения, содержащиеся в решении об установлении или изменении границ зон с особыми условиями использования территорий от 05.10.2022 № ZoneToGKN_e531c6e7-41cd-43ef-8b99-462fcff9552b выдан: Инспекция по охране объектов культурного наследия Приморского края.	
Получатель выписки:		Молостова Виктория Евгеньевна, действующий(ая) на основании документа "" УПРАВЛЕНИЕ МУНИЦИПАЛЬНОЙ СОБСТВЕННОСТИ Г.ВЛАДИВОСТОКА	



ДОКУМЕНТ ПОДПИСАН  
ЭЛЕКТРОННОЙ ПОДПИСЬЮ

Сертификат: 009F0BDC181A023B64597F1E2579BEFB50

Владелец: ФЕДЕРАЛЬНАЯ СЛУЖБА ГОСУДАРСТВЕННОЙ  
РЕГИСТРАЦИИ, КАДАСТРА И КАРТОГРАФИИ  
Действителен: с 02.08.2024 по 26.10.2025

полное наименование должности


инициалы, фамилия

Выписка из Единого государственного реестра недвижимости об объекте недвижимости  
Сведения о зарегистрированных правах

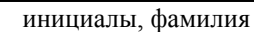
Земельный участок			
вид объекта недвижимости			
Лист № 1 раздела 2		Всего листов раздела 2: 2	Всего разделов: 8
Всего листов выписки: 15			
24.02.2025г. № КУВИ-001/2025-48963277			
Кадастровый номер:		25:28:010015:1196	
1	Правообладатель (правообладатели):	1.1	Управление Судебного департамента в Приморском крае, ИНН: 2536077190, ОГРН: 1022501291834
	Сведения о возможности предоставления третьим лицам персональных данных физического лица:	1.1.1	данные отсутствуют
2	Вид, номер, дата и время государственной регистрации права:	2.1	Постоянное (бессрочное) пользование 25:28:010015:1196-25/001/2019-5 22.10.2019 09:44:15
3	Сведения об осуществлении государственной регистрации сделки, права без необходимого в силу закона согласия третьего лица, органа:	3.1	данные отсутствуют
4	Ограничение прав и обременение объекта недвижимости:	не зарегистрировано	
1	Правообладатель (правообладатели):	1.2	Муниципальное образование город Владивосток
	Сведения о возможности предоставления третьим лицам персональных данных физического лица:	1.2.1	данные отсутствуют
2	Вид, номер, дата и время государственной регистрации права:	2.2	Собственность 25:28:010015:1196-25/001/2018-2 05.06.2018 16:35:33
3	Сведения об осуществлении государственной регистрации сделки, права без необходимого в силу закона согласия третьего лица, органа:	3.2	данные отсутствуют
4	Ограничение прав и обременение объекта недвижимости:	не зарегистрировано	
5	Договоры участия в долевом строительстве:	не зарегистрировано	
6	Заявленные в судебном порядке права требования:	данные отсутствуют	
7	Сведения о возможности предоставления третьим лицам персональных данных физического лица	данные отсутствуют	
8	Сведения о возражении в отношении зарегистрированного права:	данные отсутствуют	
9	Сведения о наличии решения об изъятии объекта недвижимости для государственных и муниципальных нужд:	данные отсутствуют	

полное наименование должности		
	ДОКУМЕНТ ПОДПИСАН	
	ЭЛЕКТРОННОЙ ПОДПИСЬЮ	
	Сертификат: 009F0BDC181A023B64597F1E2579BEFB50	
	Владелец: ФЕДЕРАЛЬНАЯ СЛУЖБА ГОСУДАРСТВЕННОЙ	
	РЕГИСТРАЦИИ, КАДАСТРА И КАРТОГРАФИИ	
	Действителен: с 02.08.2024 по 26.10.2025	
		инициалы, фамилия

Земельный участок			
вид объекта недвижимости			
Лист № 2 раздела 2	Всего листов раздела 2: 2	Всего разделов: 8	Всего листов выписки: 15
24.02.2025г. № КУВИ-001/2025-48963277			
Кадастровый номер:		25:28:010015:1196	
10	Сведения о невозможности государственной регистрации без личного участия правообладателя или его законного представителя:	данные отсутствуют	
11	Правопритязания и сведения о наличии поступивших, но не рассмотренных заявлений о проведении государственной регистрации права (перехода, прекращения права), ограничения права или обременения объекта недвижимости, сделки в отношении объекта недвижимости:	отсутствуют	
11	Сведения о невозможности государственной регистрации перехода, прекращения, ограничения права на земельный участок из земель сельскохозяйственного назначения:	данные отсутствуют	

полное наименование должности	 ДОКУМЕНТ ПОДПИСАН ЭЛЕКТРОННОЙ ПОДПИСЬЮ Сертификат: 009F0BDC181A023B64597F1E2579BEFB50 Владелец: ФЕДЕРАЛЬНАЯ СЛУЖБА ГОСУДАРСТВЕННОЙ РЕГИСТРАЦИИ, КАДАСТРА И КАРТОГРАФИИ Действителен: с 02.08.2024 по 26.10.2025	инициалы, фамилия

План (чертеж, схема) земельного участка
---



Выписка из Единого государственного реестра недвижимости об объекте недвижимости  
Описание местоположения земельного участка

Земельный участок			
вид объекта недвижимости			
Лист № 1 раздела 3.1	Всего листов раздела 3.1: 1	Всего разделов: 8	Всего листов выписки: 15
24.02.2025г. № КУВИ-001/2025-48963277			
Кадастровый номер:		25:28:010015:1196	

Описание местоположения границ земельного участка							
№ п/п	Номер точки		Дирекционный угол	Горизонтальное проложение, м	Описание закрепления на местности	Кадастровые номера смежных участков	Сведения об адресах правообладателей смежных земельных участков
	начальная	конечная					
1	2	3	4	5	6	7	8
1	1.1.1	1.1.2	111°2.6´	28.49	данные отсутствуют	25:28:010015:134	адрес отсутствует
2	1.1.2	1.1.3	110°49.4´	3.26	данные отсутствуют	25:28:010015:134	адрес отсутствует
3	1.1.3	1.1.4	17°13.7´	18.64	данные отсутствуют	25:28:010015:134	адрес отсутствует
4	1.1.4	1.1.5	107°58.6´	1.98	данные отсутствуют	25:28:010015:145	данные отсутствуют
5	1.1.5	1.1.6	107°45.2´	18.63	данные отсутствуют	25:28:010015:145	данные отсутствуют
6	1.1.6	1.1.7	192°43.4´	1.91	данные отсутствуют	25:28:010015:145	данные отсутствуют
7	1.1.7	1.1.8	220°3.9´	2.55	данные отсутствуют	25:28:010015:2261	данные отсутствуют
8	1.1.8	1.1.9	200°31.7´	9.61	данные отсутствуют	25:28:010015:2261	данные отсутствуют
9	1.1.9	1.1.10	180°32.8´	3.15	данные отсутствуют	25:28:010015:2261	данные отсутствуют
10	1.1.10	1.1.11	202°54.1´	19.45	данные отсутствуют	данные отсутствуют	данные отсутствуют
11	1.1.11	1.1.12	289°50.5´	21.77	данные отсутствуют	25:28:010015:1211	адрес отсутствует; г.Владивосток, Океанский проспект, д.30
12	1.1.12	1.1.13	289°4.7´	25.36	данные отсутствуют	25:28:010015:1211	адрес отсутствует; г.Владивосток, Океанский проспект, д.30
13	1.1.13	1.1.14	289°2.9´	3.25	данные отсутствуют	25:28:010015:1211	адрес отсутствует; г.Владивосток, Океанский проспект, д.30
14	1.1.14	1.1.15	15°45.7´	2.98	данные отсутствуют	данные отсутствуют	данные отсутствуют
15	1.1.15	1.1.1	19°19.0´	14.99	данные отсутствуют	25:28:010015:134	адрес отсутствует

полное наименование должности	<div><div>ДОКУМЕНТ ПОДПИСАН ЭЛЕКТРОННОЙ ПОДПИСЬЮ</div><div>Сертификат: 009F0BDC181A023B64597F1E2579BEFB50</div><div>Владелец: ФЕДЕРАЛЬНАЯ СЛУЖБА ГОСУДАРСТВЕННОЙ РЕГИСТРАЦИИ, КАДАСТРА И КАРТОГРАФИИ</div><div>Действителен: с 02.08.2024 по 26.10.2025</div></div>	инициалы, фамилия



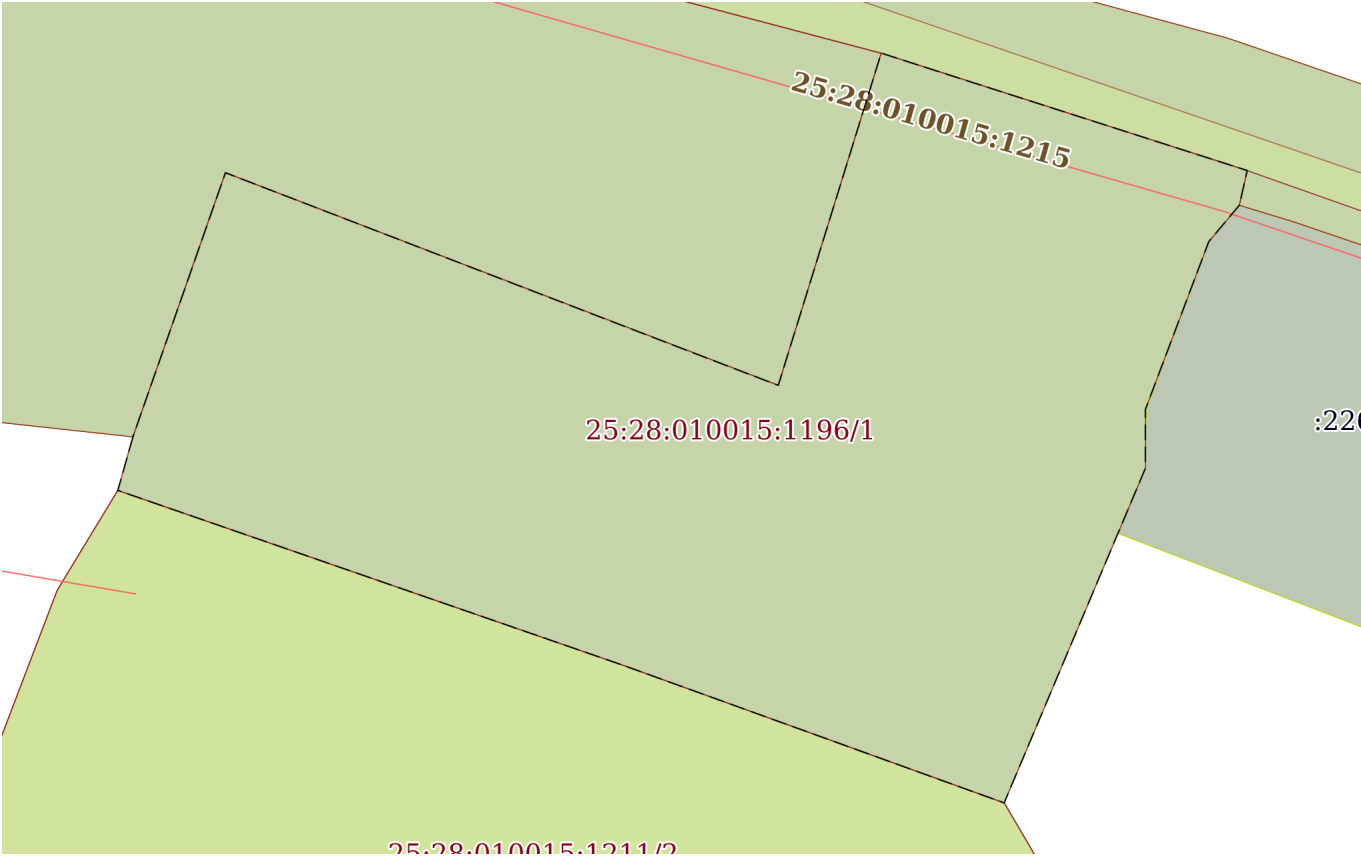
Выписка из Единого государственного реестра недвижимости об объекте недвижимости  
Описание местоположения земельного участка

Земельный участок			
вид объекта недвижимости			
Лист № 1 раздела 3.2	Всего листов раздела 3.2: 1	Всего разделов: 8	Всего листов выписки: 15
24.02.2025г. № КУВИ-001/2025-48963277			
Кадастровый номер:		25:28:010015:1196	

Сведения о характерных точках границы земельного участка				
Система координат МСК 25, зона 1				
Номер точки	Координаты, м		Описание закрепления на местности	Средняя квадратичная погрешность определения координат характерных точек границ земельного участка, м
	X	Y		
1	2	3	4	5
1	359792.76	1396910.67	-	0.1
2	359778.61	1396905.71	-	0.1
3	359775.74	1396904.9	-	0.1
4	359774.68	1396907.97	-	0.1
5	359766.39	1396931.94	-	0.1
6	359759	1396952.42	-	0.1
7	359776.92	1396959.99	-	0.1
8	359780.07	1396960.02	-	0.1
9	359789.07	1396963.39	-	0.1
10	359791.02	1396965.03	-	0.1
11	359792.88	1396965.45	-	0.1
12	359798.56	1396947.71	-	0.1
13	359799.17	1396945.83	-	0.1
14	359781.37	1396940.31	-	0.1
15	359782.53	1396937.26	-	0.1
1	359792.76	1396910.67	-	0.1

полное наименование должности	<div><div>ДОКУМЕНТ ПОДПИСАН ЭЛЕКТРОННОЙ ПОДПИСЬЮ</div><div>Сертификат: 009F0BDC181A023B64597F1E2579BEFB50 Владелец: ФЕДЕРАЛЬНАЯ СЛУЖБА ГОСУДАРСТВЕННОЙ РЕГИСТРАЦИИ, КАДАСТРА И КАРТОГРАФИИ Действителен: с 02.08.2024 по 26.10.2025</div></div>	инициалы, фамилия

Выписка из Единого государственного реестра недвижимости об объекте недвижимости  
Сведения о частях земельного участка

Земельный участок			
вид объекта недвижимости			
Лист № 1 раздела 4	Всего листов раздела 4: 1	Всего разделов: 8	Всего листов выписки: 15
24.02.2025г. № КУВИ-001/2025-48963277			
Кадастровый номер:		25:28:010015:1196	
План (чертеж, схема) части земельного участка		Учетный номер части: 25:28:010015:1196/1	
			
Масштаб 1:400		Условные обозначения:	

полное наименование должности	 ДОКУМЕНТ ПОДПИСАН ЭЛЕКТРОННОЙ ПОДПИСЬЮ Сертификат: 009F0BDC181A023B64597F1E2579BEFB50 Владелец: ФЕДЕРАЛЬНАЯ СЛУЖБА ГОСУДАРСТВЕННОЙ РЕГИСТРАЦИИ, КАДАСТРА И КАРТОГРАФИИ Действителен: с 02.08.2024 по 26.10.2025	инициалы, фамилия

Выписка из Единого государственного реестра недвижимости об объекте недвижимости  
Сведения о частях земельного участка

Земельный участок			
вид объекта недвижимости			
Лист № 1 раздела 4.1	Всего листов раздела 4.1: 4	Всего разделов: 8	Всего листов выписки: 15
24.02.2025г. № КУВИ-001/2025-48963277			
Кадастровый номер:		25:28:010015:1196	

Учетный номер части	Площадь, м2	Содержание ограничения в использовании или ограничения права на объект недвижимости или обременения объекта недвижимости
1	2	3
25:28:010015:1196/1	1256	вид ограничения (обременения): ограничения прав на земельный участок, предусмотренные статьей 56 Земельного кодекса Российской Федерации; Срок действия: не установлен; реквизиты документа-основания: иное заявление от 28.12.2021 № 65-02-18/5390; решение об установлении границ территории объекта культурного наследия или его зон охраны от 23.12.2021 № 851-пп выдан: Инспекция по охране объектов культурного наследия; Содержание ограничения (обременения): В границах территорий ЗРЗ-1 Памятника запрещается: строительство ОКС по типовым проектам; хоз. деятельность, строит-во ОКС, размещение некап. объектов, нарушающих условия визуального восприятия Памятника в его исторической среде с основных точек и направлений восприятия; изменение исторической планировочной структуры; применение в отделке фасадов и крыш ярких и контрастных цветовых решений; установка глухих ограждений; размещение кондиционеров, антенн и иного инженерного оборудования на уличных фасадах зданий, крышах, подпорных стенах и ограждениях; прокладка инженерных сетей и коммуникаций наземным и надземным способом прокладки; размещение открытых автостоянок для длительного хранения автотранспорта; строит-во вышек сотовой связи. 2.2. В границах территорий ЗРЗ-1 Памятника разрешается: капит. ремонт, рекон-ция существующих капит. объектов, возведение ОКС по индивидуальным проектам в соответствии с ПРС и реконструкции, предусмотренными пунктом 2.3 настоящего режима; размещение некап. строений, устанавливаемых на срок проведения публичных мероприятий, высотой не более 3,0 метра от уровня земли; рекон-ция и ремонт улиц без расширения проезжей части; устройство проездов; размещение малых архитектурных форм, осветительных конструкций, соответствующих характеристикам элементов исторической среды; благоуств-во и озеленение территории; капит. ремонт и рекон-ция существующих объектов инженерной и транспортной инфраструктуры; строит-во новых объектов инженерной инфраструктуры, за исключением прокладки инженерных сетей и коммуникаций, возвышающихся над поверхностью земли, а также по фасадам зданий, обращенным к местам общего пользования; снос зданий и сооружений, не имеющих историко-культурной ценности; размещение некап. строений с отступом от красных линий не менее 10,0 метра; установка мобильных элементов информационно-декоративного оформления событийного характера, включая праздничное оформление, устанавливаемых на срок проведения публичных мероприятий; установка настенных информационных вывесок в виде отдельных объёмных букв и знаков высотой не более 0,6 метра с размещением на внешних поверхностях зданий, сооружений не выше 3,0 метра от уровня земли (размещение для консольной конструкции: не менее 2,5 метра от уровня земли до нижнего края консольной конструкции, не

полное наименование должности		
	ДОКУМЕНТ ПОДПИСАН ЭЛЕКТРОННОЙ ПОДПИСЬЮ	
	Сертификат: 009F0BDC181A023B64597F1E2579BEFB50	
	Владелец: ФЕДЕРАЛЬНАЯ СЛУЖБА ГОСУДАРСТВЕННОЙ РЕГИСТРАЦИИ, КАДАСТРА И КАРТОГРАФИИ Действителен: с 02.08.2024 по 26.10.2025	
		инициалы, фамилия

Земельный участок			
вид объекта недвижимости			
Лист № 2 раздела 4.1	Всего листов раздела 4.1: 4	Всего разделов: 8	Всего листов выписки: 15
24.02.2025г. № КУВИ-001/2025-48963277			
Кадастровый номер:		25:28:010015:1196	

		<p>более чем 0,2 метра от плоскости фасада, расстояние до крайней точки лицевой стороны консольной конструкции – не более 0,8 метра); установка вывесок, содержащих сведения, предусмотренные законом-ством о защите прав потребителей, размещаемых на доступном для обозрения месте плоских участков фасада, свободных от архитектурных элементов, непосредственно у входа (справа или слева) в здание, сооружение (допустимый размер вывесок – не более 0,4 метра по горизонтали и не более 0,6 метра по вертикали, расстояние от уровня земли (пола входной группы) до верхнего края вывески не должно превышать 2,0 метра). 2.3. ПРС и реконструкции в границах территорий ЗРЗ-1: макс. высота реконструируемых и возводимых ОКС от нижней планировочной отметки земли у стен здания до верхней отметки парапета или конька скатной крыши: не более 10,0 метра для зоны ЗРЗ-1 Памятника; форма крыши новых и реконструируемых ОКС – скатная, с уклоном не более 35 градусов; в отделке фасадов существующих и возводимых зданий применяются традиционные строительные материалы (керамический лицевой кирпич, камень, минеральная штукатурка с покраской) либо современные фасадные материалы, соответствующие традиционным по фактуре, текстуре поверхности и исторически сложившейся колористической гамме; в цветовых решениях фасадов и крыш новых и реконстр-х капит. объектов принимаются нейтральные пастельные тона. Виды разрешенного использования ЗУ и ОКС определяются в соответствии с ПЗЗ Владивостокского ГО с учетом ограничений, установленных настоящим режимом. Изыскательские, проектные, земляные, строительные, мелиоративные, хозяйственные и иные работы, выполняются в соответствии со статьей 36 ФЗ № 73-ФЗ.; Реестровый номер границы: 25:28-6.1107; Вид объекта реестра границ: Зона с особыми условиями использования территории; Вид зоны по документу: Границы территории зоны регулирования застройки и хозяйственной деятельности (ЗРЗ-1) объекта культурного наследия регионального значения «Памятник герою–комсомольцу Виталию Баневуру», 1918–1922 годы; Тип зоны: Зона охраны объекта культурного наследия</p>
Весь	<p>вид ограничения (обременения): ограничения прав на земельный участок, предусмотренные статьей 56 Земельного кодекса Российской Федерации; Срок действия: не установлен; реквизиты документа-основания: постановление Губернатора Приморского края от 02.02.1998 № 34 выдан: Администрация Приморского края; Содержание ограничения (обременения): Охранные зоны памятников (групповые и отдельных объектов) Сохраняются: историческая планировка улиц; историческая застройка; визуальное восприятие исторической застройки; объемно - пространственная композиция и структура застройки; масштаб (длина и высота новых зданий по фронту улиц принимается в соответствии с окружающей исторической застройкой); стилевое единство и характерные для исторической среды города Владивостока общие принципы композиции, приемы оформления фасадов (архитектурные решения новой застройки принимаются в соответствии с исторической); исторически сложившееся функциональное зонирование территорий; историческая планировочная структура зеленых насаждений и открытых пространств; места видовых раскрытий; визуальные связи с природными ориентирами и доминантами - вершинами и склонами сопок, живописными скальными обнажениями, акваториями заливов. Запрещается: строительство новых объектов, нарушающих</p>	



ДОКУМЕНТ ПОДПИСАН  
ЭЛЕКТРОННОЙ ПОДПИСЬЮ

Сертификат: 009F0BDC181A023B64597F1E2579BEFB50


Владелец: ФЕДЕРАЛЬНАЯ СЛУЖБА ГОСУДАРСТВЕННОЙ  
РЕГИСТРАЦИИ, КАДАСТРА И КАРТОГРАФИИ  
Действителен: с 02.08.2024 по 26.10.2025

полное наименование должности

инициалы, фамилия

Земельный участок			
вид объекта недвижимости			
Лист № 3 раздела 4.1	Всего листов раздела 4.1: 4	Всего разделов: 8	Всего листов выписки: 15
24.02.2025г. № КУВИ-001/2025-48963277			
Кадастровый номер:		25:28:010015:1196	

		<p>историческую объемно - планировочную структуру и масштаб исторической застройки, не соответствующих по архитектуре характеру исторической среды; хозяйственная деятельность, ухудшающая физическое состояние исторической среды и нарушающая ее визуальное восприятие; без согласования с Научно - производственным центром по охране и использованию памятников истории и культуры Приморского края: земляные работы; новое строительство зданий, автодорог, инженерных сооружений; благоустройство; реконструкция всей застройки (надстройки, пристройки, замена кровель, ограждений, лоджий и балконов, замена заполнений проемов, изменение входов, крылец, входных лестниц, облицовка фасадов и т.п.); косметический ремонт фасадов; размещение малых архитектурных форм; размещение графической рекламы; размещение временных сооружений (в т.ч. киосков, павильонов, автостоянок, гаражей); реконструкция зеленых насаждений. Рекомендуются: реставрация памятников архитектуры; ремонт и внутренняя реконструкция исторической застройки с целью сохранения исторической среды города; реконструкция зеленых насаждений с целью обеспечения наилучшего восприятия памятников и исторической среды; возведение новых зданий, дополняющих историческую среду с целью регенерации исторической объемно - планировочной структуры застройки.; Реестровый номер границы: 25.28.2.415</p>
	Весь	<p>вид ограничения (обременения): ограничения прав на земельный участок, предусмотренные статьей 56 Земельного кодекса Российской Федерации; Срок действия: не установлен; реквизиты документа-основания: приказ "Об утверждении местоположения части береговой линии (границы водного объекта), границ частей водоохранной зоны и прибрежной защитной полосы Японского моря на территории Приморского края" от 07.11.2019 № 05-07/208 выдан: Амурское бассейновое водное управление Федерального агентства водных ресурсов; Содержание ограничения (обременения): В соответствии с частью 15 статьи 65 Водного кодекса Российской Федерации от 03 июня 2006 года № 74-ФЗ в границах водоохранных зон запрещается: 1) использование сточных вод в целях регулирования плодородия почв; 2) размещение кладбищ, скотомогильников, объектов размещения отходов производства и потребления, химических, взрывчатых, токсичных, отравляющих и ядовитых веществ, пунктов захоронения радиоактивных отходов; 3) осуществление авиационных мер по борьбе с вредными организмами; 4) движение и стоянка транспортных средств (кроме специальных транспортных средств), за исключением их движения по дорогам и стоянки на дорогах и в специально оборудованных местах, имеющих твердое покрытие; 5) размещение автозаправочных станций, складов горюче-смазочных материалов (за исключением случаев, если автозаправочные станции, склады горюче-смазочных материалов размещены на территориях портов, судостроительных и судоремонтных организаций, инфраструктуры внутренних водных путей при условии соблюдения требований законодательства в области охраны окружающей среды и настоящего Кодекса), станций технического обслуживания, используемых для технического осмотра и ремонта транспортных средств, осуществление мойки транспортных средств; 6) размещение специализированных хранилищ пестицидов и агрохимикатов, применение пестицидов и агрохимикатов; 7) сброс сточных, в том числе дренажных, вод; 8) разведка и добыча общераспространенных полезных ископаемых (за исключением случаев, если разведка и добыча общераспространенных</p>

		 <p>ДОКУМЕНТ ПОДПИСАН ЭЛЕКТРОННОЙ ПОДПИСЬЮ</p> <p>Сертификат: 009F0BDC181A023B64597F1E2579BEFB50</p> <p>Владелец: ФЕДЕРАЛЬНАЯ СЛУЖБА ГОСУДАРСТВЕННОЙ РЕГИСТРАЦИИ, КАДАСТРА И КАРТОГРАФИИ</p> <p>Действителен: с 02.08.2024 по 26.10.2025</p>		
полное наименование должности			инициалы, фамилия	

Земельный участок			
вид объекта недвижимости			
Лист № 4 раздела 4.1	Всего листов раздела 4.1: 4	Всего разделов: 8	Всего листов выписки: 15
24.02.2025г. № КУВИ-001/2025-48963277			
Кадастровый номер:		25:28:010015:1196	
		<p>полезных ископаемых осуществляются пользователями недр, осуществляющими разведку и добычу иных видов полезных ископаемых, в границах предоставленных им в соответствии с законодательством Российской Федерации о недрах горных отводов и (или) геологических отводов на основании утвержденного технического проекта в соответствии со статьей 19.1 Закона Российской Федерации от 21 февраля 1992 года N 2395-1 "О недрах"). В соответствии с частью 16 статьи 65 Водного кодекса Российской Федерации от 03 июня 2006 года № 74-ФЗ в границах водоохранной зоны допускается проектирование, строительство, реконструкция, ввод в эксплуатацию, эксплуатация хозяйственных и иных объектов при условии оборудования таких объектов сооружениями, обеспечивающими охрану водных объектов от загрязнения, засорения и истощения вод в соответствии с водным законодательством и законодательством в области охраны окружающей среды.; Реестровый номер границы: 25.00.2.121</p>	
	Весь	<p>вид ограничения (обременения): ограничения прав на земельный участок, предусмотренные статьей 56 Земельного кодекса Российской Федерации; Срок действия: не установлен; реквизиты документа-основания: сопроводительное письмо от 05.10.2022 № 65-02-18/2262; документ, воспроизводящий сведения, содержащиеся в решении об установлении или изменении границ зон с особыми условиями использования территорий от 05.10.2022 № ZoneToGKN_e531c6e7-41cd-43ef-8b99-462fcff9552b выдан: Инспекция по охране объектов культурного наследия Приморского края; Содержание ограничения (обременения): Не установлены; Реестровый номер границы: 25:28-8.586; Вид объекта реестра границ: Территория объекта культурного наследия; Вид зоны по документу: Границы территории выявленного объекта культурного наследия - достопримечательное место «Исторический центр города Владивостока», расположенного по адресу (местонахождение): Приморский край, г. Владивосток, полуостров Муравьева-Амурского в пределах с севера: улицы Лесной, территории Покровского парка, склонов горы Орлиной, водораздела горной гряды к северу от бухты Золотой Рог, улиц Шилкинской, Горной, территории парка Минного городка; на востоке- улицы Луговой; на юге включая полуостров Шкота и берег бухты Золотой Рог; Тип зоны: Территория объекта культурного наследия</p>	

полное наименование должности	 ДОКУМЕНТ ПОДПИСАН ЭЛЕКТРОННОЙ ПОДПИСЬЮ Сертификат: 009F0BDC181A023B64597F1E2579BEFB50 Владелец: ФЕДЕРАЛЬНАЯ СЛУЖБА ГОСУДАРСТВЕННОЙ РЕГИСТРАЦИИ, КАДАСТРА И КАРТОГРАФИИ Действителен: с 02.08.2024 по 26.10.2025	инициалы, фамилия

Выписка из Единого государственного реестра недвижимости об объекте недвижимости  
Сведения о частях земельного участка

Земельный участок			
вид объекта недвижимости			
Лист № 1 раздела 4.2	Всего листов раздела 4.2: 1	Всего разделов: 8	Всего листов выписки: 15
24.02.2025г. № КУВИ-001/2025-48963277			
Кадастровый номер:		25:28:010015:1196	

Сведения о характерных точках границы части (частей) земельного участка				
Учетный номер части: 25:28:010015:1196/1				
Система координат				
Номер точки	Координаты, м		Описание закрепления на местности	Средняя квадратичная погрешность определения координат характерных точек границ земельного участка, м
	X	Y		
1	2	3	4	5
1	359778.61	1396905.71	-	-
2	359792.76	1396910.67	-	-
3	359782.53	1396937.26	-	-
4	359781.37	1396940.31	-	-
5	359799.17	1396945.83	-	-
6	359798.56	1396947.71	-	-
7	359792.88	1396965.45	-	-
8	359791.02	1396965.03	-	-
9	359789.07	1396963.39	-	-
10	359780.07	1396959.99	-	-
11	359776.92	1396959.99	-	-
12	359759	1396952.42	-	-
13	359766.39	1396931.94	-	-
14	359774.68	1396907.97	-	-
15	359775.74	1396904.9	-	-
1	359778.61	1396905.71	-	-

полное наименование должности	<div><div>ДОКУМЕНТ ПОДПИСАН ЭЛЕКТРОННОЙ ПОДПИСЬЮ</div><div>Сертификат: 009F0BDC181A023B64597F1E2579BEFB50 Владелец: ФЕДЕРАЛЬНАЯ СЛУЖБА ГОСУДАРСТВЕННОЙ РЕГИСТРАЦИИ, КАДАСТРА И КАРТОГРАФИИ Действителен: с 02.08.2024 по 26.10.2025</div></div>	инициалы, фамилия